

Общие сведения

Муниципальное казенное общеобразовательное учреждение средняя общеобразовательная школа с. Первомайское

(Полное наименование образовательного учреждения)

Юридический адрес: 623061, Свердловская область, Нижнесергинский район с. Первомайское, ул. Ленина, 44

Фактический адрес: 623061, Свердловская область, Нижнесергинский район с. Первомайское, ул. Ленина, 44

Руководители образовательного учреждения:

Директор (руководитель) Саулич Оксана Васильевна 8(34398)22-526
(фамилия, имя, отчество) (телефон)

Заместитель директора по учебной работе Гараева Татьяна Николаевна 8(34398)22-526
(фамилия, имя, отчество) (телефон)

Заместитель директора по воспитательной работе Лузина Елена Николаевна 8(34398)22-526
(фамилия, имя, отчество) (телефон)

Ответственные работники муниципального органа Начальник Управления образования администрации Нижнесергинского МР

должность
Черткова Тамара Ивановна, 8 (34398)2-10-16
(фамилия, имя, отчество) телефон

Ответственные от Госавтоинспекции Инспектор по пропаганде Госавтоинспекции МО МВД России «Нижнесергинский» майор полиции
(должность)

Яковлева Наталья Евгеньевна 8(34398)2-12-06
(фамилия, имя, отчество) телефон

Ответственные работники за мероприятия по профилактике детского травматизма Педагог-организатор Лузина Елена Николаевна
(должность) (фамилия, имя, отчество)
8(34398)46-5-09
(телефон)

Руководитель или ответственный работник дорожно-эксплуатационной организации, осуществляющей содержание улично-дорожной сети (УДС)* ООО "УРАЛДОРТЕХНОЛОГИИ", +7 343 217-91-34, +7 922 133-68-76
(фамилия, имя, отчество) (телефон)

Руководитель или ответственный: Жданов Роман Владимирович

* Дорожно-эксплуатационные организации, осуществляющие содержание УДС и ТСОДД, несут ответственность в соответствии с законодательством Российской Федерации (Федеральный закон «О безопасности дорожного движения» от 10 декабря 1995 г. № 196-ФЗ, Кодекс Российской Федерации об административных правонарушениях, Гражданский кодекс Российской Федерации).

работник дорожно-эксплуатационной
организации, осуществляющей
содержание технических средств
организации дорожного
движения (ТСОДД)*

ТСОДД отсутствуют

(фамилия, имя, отчество)

(телефон)

Количество обучающихся 54

Наличие уголка по БДД имеется, 1 и 2 этаж, коридор
(если имеется, указать место расположения)

Наличие класса по БДД нет
(если имеется, указать место расположения)

Наличие автогородка (площадки) по БДД нет

Наличие автобуса в образовательном учреждении нет
(при наличии автобуса)

Владелец автобуса _____
(образовательное учреждение, муниципальное образование и др.)

Время занятий в образовательном учреждении:

1-ая смена: 8.00 – 14.30 (период)

2-ая смена отсутствует

внеклассные занятия: 17.00 – 19.00 (период)

Телефоны оперативных служб

112 – единый телефон спасения;

01 – пожарная служба;

02 – полиция;

03 – скорая медицинская помощь;

8(34398)-46-684 – Пожарная часть п. Дружинино;

Содержание

I. План-схемы образовательного учреждения.

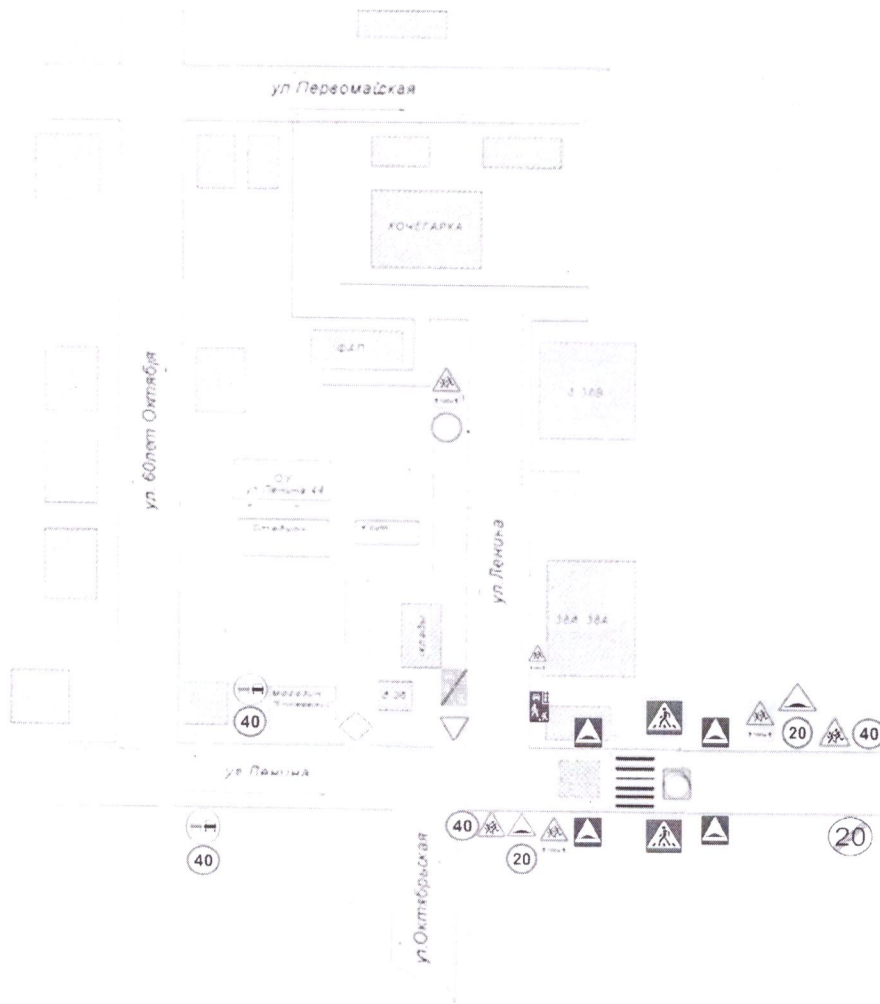
1. Район расположения образовательного учреждения, пути движения транспортных средств и детей (обучающихся, воспитанников).
2. Организация дорожного движения в непосредственной близости от образовательного учреждения с размещением соответствующих технических средств организации дорожного движения, маршруты движения детей и расположение парковочных мест.
3. Маршруты движения организованных групп детей от образовательного учреждения к стадиону, парку или спортивно-оздоровительному комплексу.
4. Пути движения транспортных средств к местам разгрузки/погрузки и рекомендуемые безопасные пути передвижения детей по территории образовательного учреждения.

II. Приложения

План-схема пути движения транспортных средств и детей (обучающихся, воспитанников) при проведении дорожных ремонтно-строительных работ вблизи образовательного учреждения

План-схема МКОУ СОШ с. Первомайское

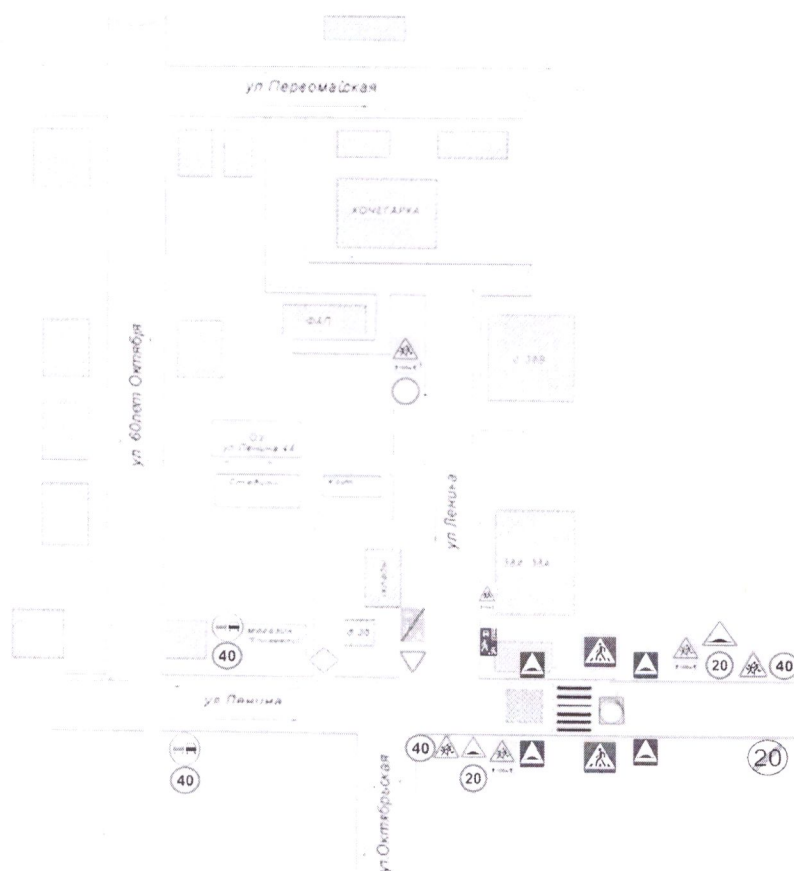
1. Район расположение ОУ, пути движения транспортных средств и детей (обучающихся, воспитанников)



- Образовательное учреждение
- Направление движения транспортного потока
- Направление движения пешеходов

- | | | | | | |
|--|-------------------------------|--|--|--|---|
| | 1.23 дети и подростки | | 3.20. Обгон запрещен | | 5.21 - Жилая застройка |
| | 8.21 - Знак действия | | 2.1. Главная дорога | | 5.22 - Жилая зона |
| | 5.19 - Пешеходный переход | | 5.20 Искусственная неровность | | 3.25 «Конец зоны ограничения максимальной скорости» |
| | 5.22 Конец жилой зоны | | 3.24 «Ограничение максимальной скорости» | | 2.4. Уступите дорогу |
| | 5.21. Жилая зона | | 1.17 Искусственная неровность | | 3.2 «Движение запрещено» |
| | 1.17 Искусственная неровность | | 20 «Ограничение максимальной скорости» | | |
| | 3.2 «Движение запрещено» | | 40 «Ограничение максимальной скорости» | | |

2. Схема организации дорожного движения в непосредственной близости от ОУ с размещением соответствующих технических средств организации дорожного движения, маршрутов движения детей и расположения парковочных



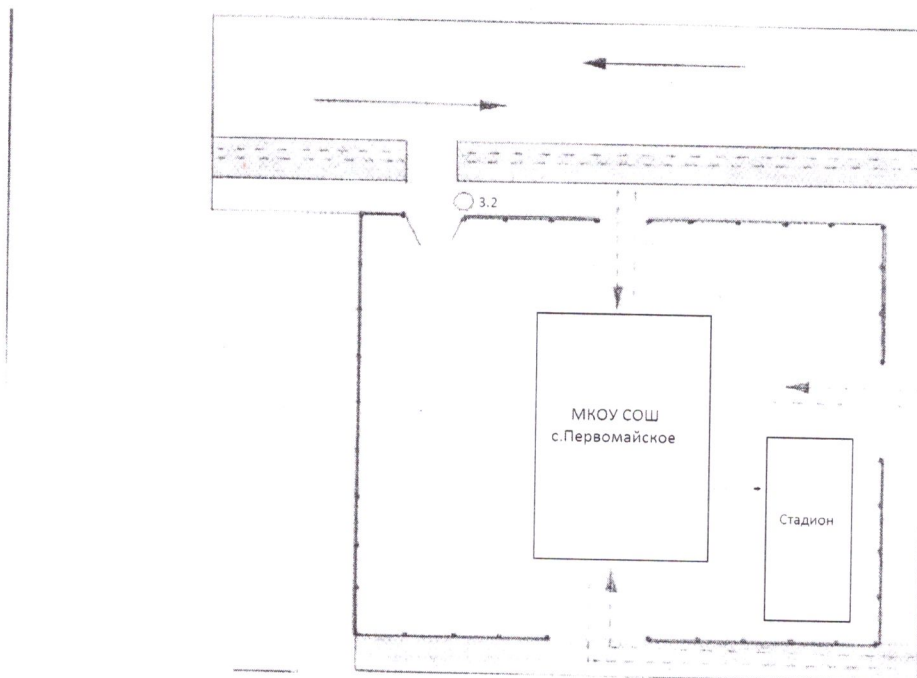
— Образовательное учреждение

→ Направление движения транспортного потока

→ Направление движения детей

- | | | | | | |
|--|--|--|---|--|---|
| | 1.23 Дети и | | 3.20 Обгон запрещен | | 5.21 Жилая застройка |
| | 6.21 «Зона действия» | | 2.1 Главная дорога | | 5.20 Искусственная неровность |
| | 5.19 Пешеходный переход | | 5.20 Искусственная неровность | | 3.25 «Конец зоны ограничения максимальной скорости» |
| | 5.22 Конец жилой зоны | | 20 «Конец зоны ограничения максимальной скорости» | | 5.21 Жилая застройка |
| | 5.21 Жилая зона | | 2.4 Уступите дорогу | | 5.21 Жилая застройка |
| | 1.17 «Искусственная неровность» | | | | 5.21 Жилая застройка |
| | 3.2 «Движение запрещено» | | | | 5.21 Жилая застройка |
| | 20 «Ограничение максимальной скорости» | | | | 5.21 Жилая застройка |
| | 40 «Ограничение максимальной скорости» | | | | 5.21 Жилая застройка |

3. Маршруты движения организованных групп детей от образовательного учреждения к стадиону, парку или спортивно-оздоровительному комплексу



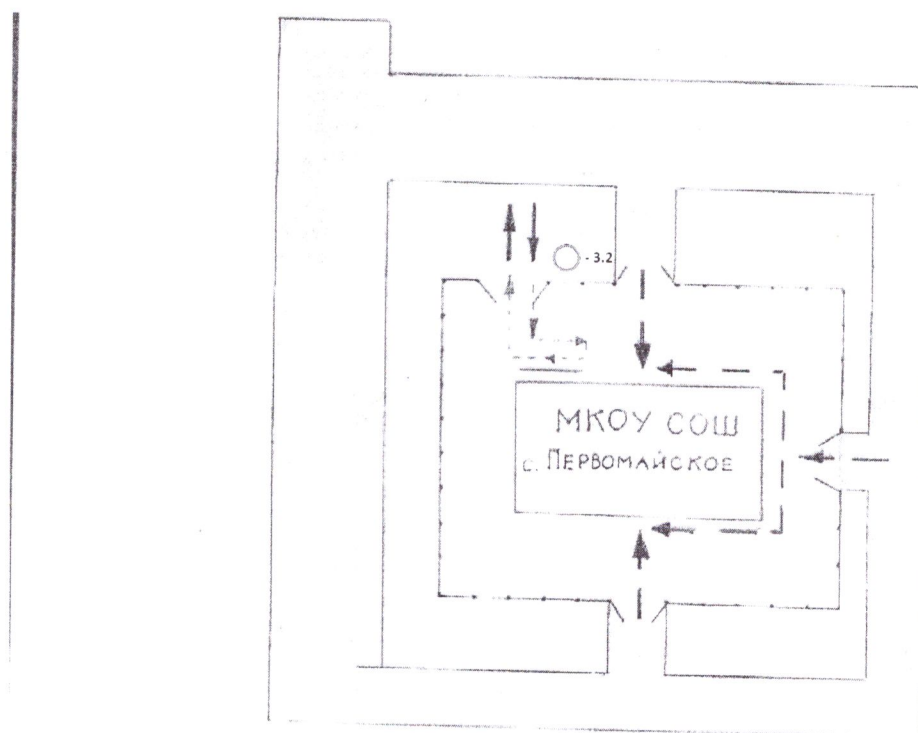
□ - проезжая часть

▨ - тротуар

→ направление безопасного движения группы детей к стадиону, корту;

3.2 - Движение запрещено

4. Пути движения транспортных средств к местам разгрузки/погрузки и рекомендуемые безопасные пути передвижения детей по территории образовательного учреждения



→ - въезд \выезд грузовых транспортных средств;

—▶ - движение грузовых транспортных средств
по территории образовательного учреждения;

▬ - движение детей и подростков на территории образовательного учреждения;

■ - место разгрузки, погрузки;

3.2 - Движение запрещено

Приложение
План - схема пути движения транспортных средств и детей
(обучающихся, воспитанников)
при проведении дорожных ремонтно-строительных работ
вблизи образовательного учреждения

